

AL SECCO ROUTEN ALTMARK



Routen- und Visualisierungsprojekt

„Mittelalterliche Wandmalereien in altmärkischen Kirchen“

Amanda Hasenfusz | Altmark | Kunsthistorikerin | Stand: Dezember 2020



Mittelalterliche Wandmalereien in altmärkischen Kirchen



INHALTSVERZEICHNIS

- wissenschaftliche Basis des Vorhabens
- Zielstellung des Vorhabens
- Thema Routen
- Thema „Augmented Reality“
- Kooperationen & Partner
- Kosten
- Finanzierung

Mittelalterliche Wandmalereien in altmärkischen Kirchen



EUROPÄISCHE UNION
ELER
Europäischer Landwirtschaftsfonds für
die Entwicklung des ländlichen Raums



Landesamt für Denkmalpflege und Archäologie Sachsen-Anhalt
LANDS ANTIKEN UND FORSCHUNGSBEREICH



Kirchliche Stiftung Kunst- und Kulturgut
in der Kirchenprovinz Sachsen

**HIER INVESTIERT EUROPA
IN DIE LÄNDLICHEN GEBIETE.**

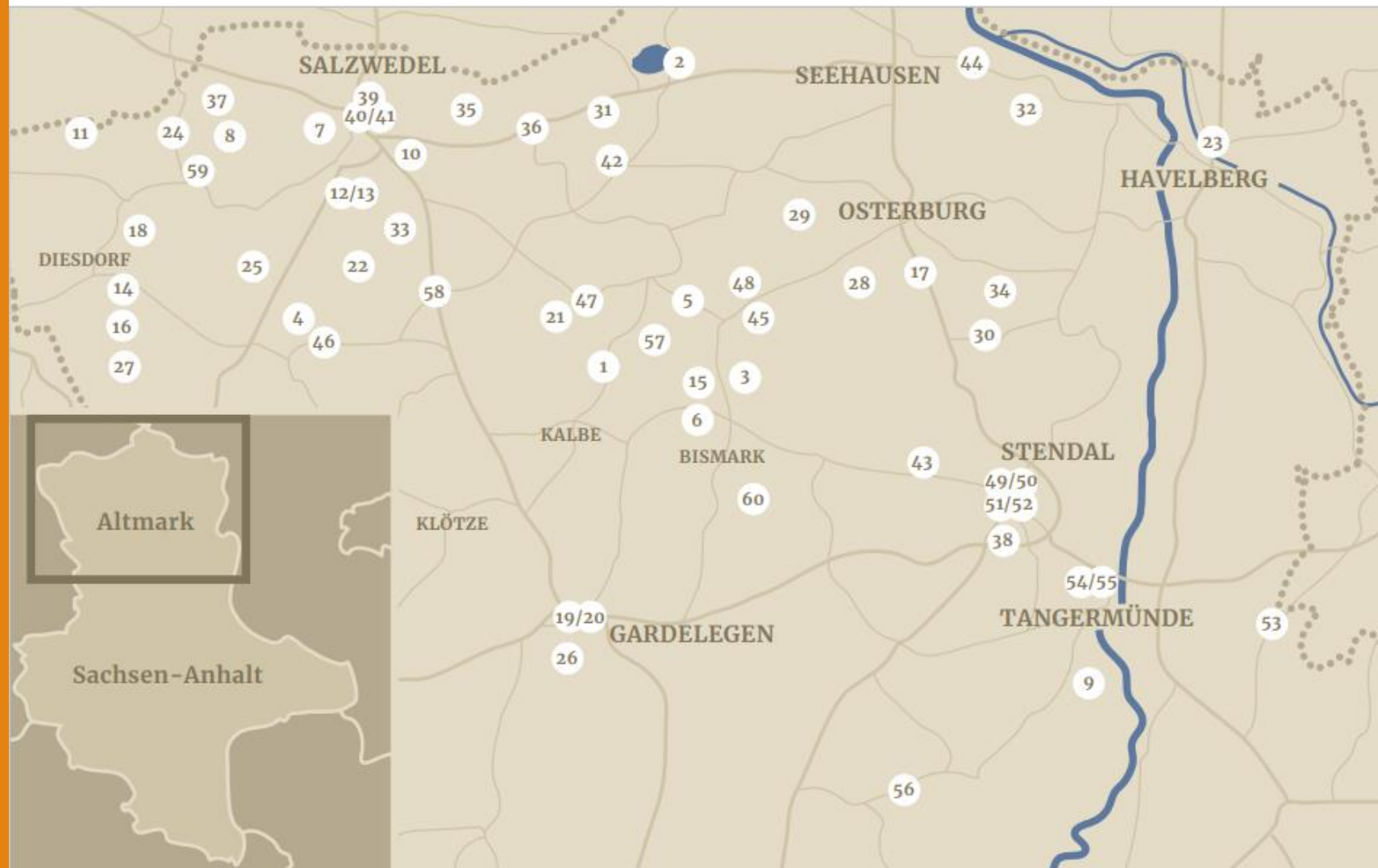
wissenschaftliche Basis für die Aufstellung der Routen

AL SECCO ROUTEN ALTMARK

Mittelalterliche
Wandmalereien
in altmärkischen Kirchen



Kulturerbe entdecken.



AL SECCO ROUTEN ALTMARK

Mittelalterliche
Wandmalereien
in altmärkischen Kirchen



Kulturerbe entdecken.



Zielstellung des Vorhabens

- LEADER-Projekt in Reiserouten und digit. Visualisierung verwandeln
- Interesse an kirchlichem Kulturgut & ländlichem Kulturerbe fördern
- Kirchen als Orte der Begegnung für Gäste & Einwohner etablieren
- weitere wissenschaftliche Aufarbeitung befördern
(Thema Sanierung der Wandmalereien)
- altmärkische Regionalentwicklung befördern
- Imageentwicklung der Altmark positiv begleiten

AL SECCO ROUTEN ALTMARK

Mittelalterliche
Wandmalereien
in altmärkischen Kirchen



Kulturerbe entdecken.



Routenarten

→ für kulturhistorische Destinationen nutzbare Mobilitäten

- Radrouten
- Wanderrouen
- Autorouten/Busrouten

▶ massive Zunahme der Radmobilität (E-Bike!)

Routenführung & Zusatzinformationen

AL SECCO ROUTEN ALTMARK

Mittelalterliche
Wandmalereien
in altmärkischen Kirchen



Kulturerbe entdecken.



unterschiedliche Mobilitäten = unterschiedliche Routen

unterschiedliche Abstände der Ziele = unterschiedliche Mobilitäten

- **Radrouten:** Straßen und Feldwege
- **Wanderrouen:** kleine Straßen und Feldwege
- **Autorouten/Busrouten:** Straßen

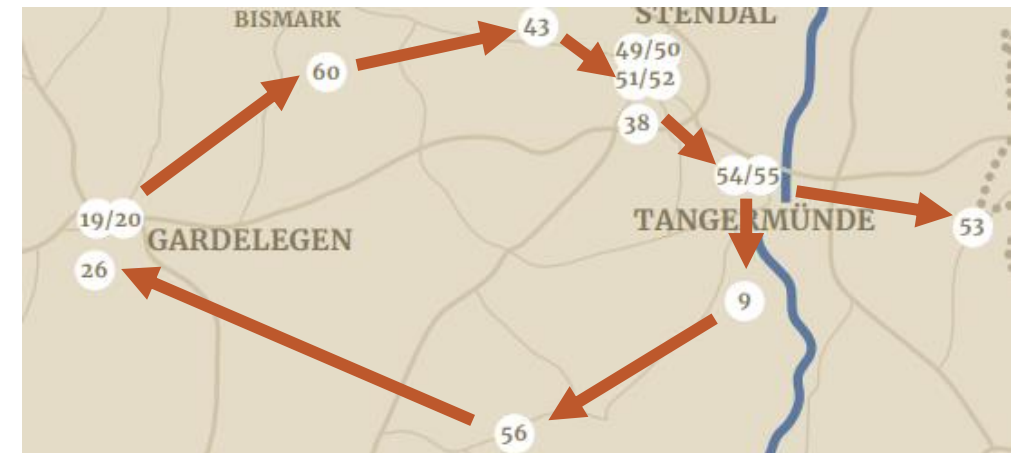
Routenführung (grobe Ausführung)

AL SECCO ROUTEN ALTMARK

Mittelalterliche
Wandmalereien
in altmärkischen Kirchen



Kulturerbe entdecken.



Autorouten

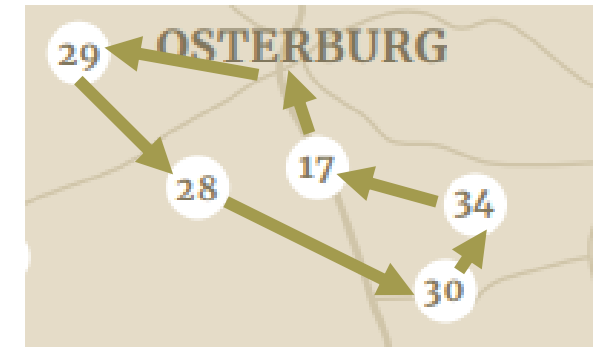
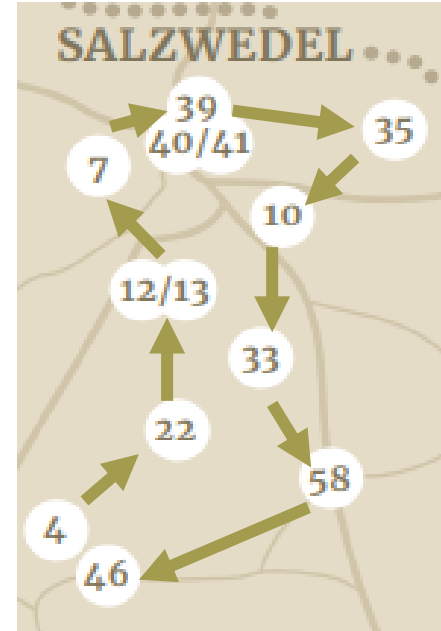
Routenführung (grobe Ausführung)

AL SECCO ROUTEN ALTMARK

Mittelalterliche
Wandmalereien
in altmärkischen Kirchen



Kulturerbe entdecken.



Radrouten

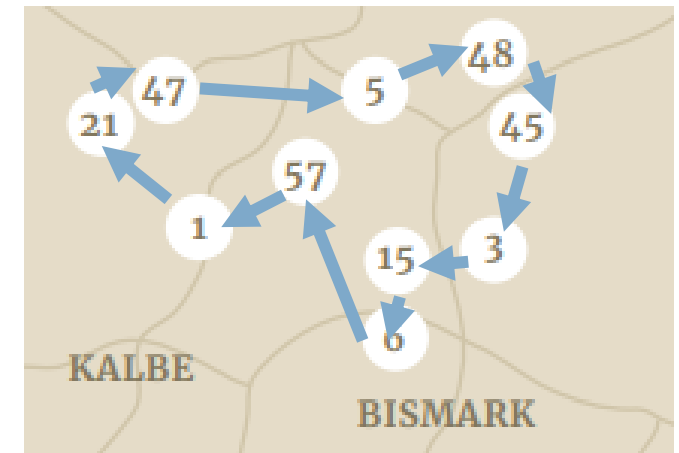
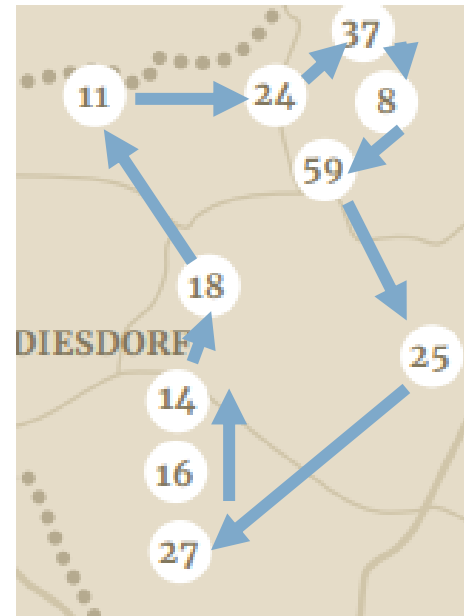
Routenführung (grobe Ausführung)

AL SECCO ROUTEN ALTMARK

Mittelalterliche
Wandmalereien
in altmärkischen Kirchen



Kulturerbe entdecken.



Wandern

AL SECCO ROUTEN ALTMARK

Mittelalterliche
Wandmalereien
in altmärkischen Kirchen



Kulturerbe entdecken.



Zusatzinformationen

Routenprodukte (Flyer und digitale Begleitung)

beinhalten folgende Infos:

- Kircheninfos in Kurzform (Ausstattung & Baukörper)
- Zugangsinfos (Schlüssel für Kirchen)
- andere Sehenswürdigkeiten in der Landschaft/in Orten
- Picknickplätze
- Gastronomiehinweise
- Übernachtungsmöglichkeiten

AL SECCO ROUTEN ALTMARK

Mittelalterliche
Wandmalereien
in altmärkischen Kirchen



Kulturerbe entdecken.



Augmented Reality

- Visualisierungsansatz!
- pc-gestützte Realitätserweiterung der Optik
- interaktive 3-D-Scan-Visualisierungen für Besucher
- betrifft: Kirchenbau innen/außen + Wandmalereien

Achtung:
Nur ausgewählte Kirchen, nicht alle 70
Kirchen!



Kooperationen & Partner

- Kirchenkreis Salzwedel | Kirchenkreis Stendal
- Evangelische Kirche in Mitteldeutschland
- Staatskanzlei und Kultusministerium Sachsen-Anhalt
- Landesamt für Denkmalpflege und Archäologie Sachsen-Anhalt
- Kirchliche Stiftung Kunst- und Kulturgut in der Kirchenprovinz Sachsen
- Landkreis Stendal | Altmarkkreis Salzwedel
- Hansestädte | Verbandsgemeinden | Gemeinden
- Altmärkischer Regionalmarketing- und Tourismusverband (ART)
- Tourismusinformationen der Städte & Gemeinden
- Vereine, z. B. Ipse excitare e. V. (Reformationsradweg)



Kosten (Schätzung)

PRODUKT	EURO
Infotafeln für 70 beteiligte Kirchen in der Altmark	40.000
Flyer Print für Routen (inkl. Konzept, Grafik und Druck)	30.000
Reisebuch mit Routen und Zusatzinfos (inkl. Konzept, Grafik und Druck)	40.000
3-D-Scan-Visualisierungen für ausgewählte Kirchen („Augmented Reality“)	150.000
Marketing & Pressearbeit (inkl. Homepage, Erstellung digitaler Routen)	50.000
Routenschilder (ähnlich wie „Str. der Romanik“)	40.000
Vertrieb (Medien- und Touristikkooperationen bundesweit, Vernetzung)	50.000
SUMME	400.000



Finanzierung

- **Fördergelder des Landes Sachsen-Anhalt, des Bundes und der EU**
 - **LSA:** Denkmalpflegerichtlinie LSA, gefördert: nachhaltige Nutzung ermöglichen und Projekt mit Modellcharakter
 - **LSA:** GRW-Förderung-Verbesserung der regionalen Wirtschaftsstruktur: touristische Infrastruktur
 - **LSA:** Sachsen-Anhalt ERLEBEN: Tourismusförderung
 - **BMBF:** WIR! – Wandel durch Innovation in der Region: touristische Konzepte
 - **LEADER/CLLD:** Stärkung Vernetzung Kultur und Tourismus
- **Lotto Sachsen-Anhalt**
- **EKM und altmärkische Kirchenkreise**
- **geht nicht:**
Deutsche Stiftung Denkmalschutz (Bonn)



Herzlichen Dank.

AMANDA HASENFUSZ | 0176 73816630

INFO@AGENTUR-DAHRENDORF.DE | WWW.AGENTUR-DAHRENDORF.DE